

地籍基本調査図作成要領

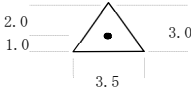
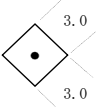


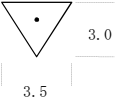
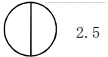

(令和3年4月8日付け国不籍第14号国土交通省不動産・建設経済局地籍整備課長了)

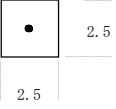







(趣旨)

第1 地籍基本調査図の作成については、国土調査法施行令（昭和27年政令第59号）、国土調査法施行規則（平成22年国土交通省令第50号）、効率的手法導入推進基本調査作業規程準則（平成22年総理府令第42号）及び地籍図作成要領（令和3年国不籍第489号）に定めるもののほか、この要領によるものとする。

(基準点及び境界標等の表示)

第2 基準点及び境界標等の表示は、次の表による。

区 分	記 号		記号の表示の方法
	形状及び大きさ	線幅及び線色	
基本三角点 基準点（補助基準点を除く。）		0.2 赤	0.2、1.0、3.5等の数字は、それぞれ0.2mm、1.0mm、3.5mm等を表示するものとする。
電子基準点		0.2 赤	
基本多角点		0.2 赤	
補助基準点		0.2 赤	
地籍基本三角点		0.2 赤	
地籍基本多角点		0.2 赤	
地籍基本細部点		0.2 赤	

区 分	記 号		記号の表示の方法
	形状及び大きさ	線幅及び 線色	
基本水準点・基準水準点		0.2 赤	
街区点		黒	
図上街区点（特定図上街区点を除く。）		0.2 緑	
特定図上街区点		緑	
基本調査点		0.2 黒	
街区点の結合線		0.15以内 黒	
図上街区点の結合線		0.15以内 緑	
基本調査点の結合線		0.15以内 黒	
地籍基本三角点、地籍基本多角点、及び地籍基本細部点の番号	アラビア数字 横書 ゴシック体 字高 2.0～3.0 字隔 2.0～3.0	0.2 黒	

区 分	記 号		記号の表示の方法
	形状及び大きさ	線幅及び線色	
街区番号	アラビア数字 横書 ゴシック体 字高 2.0～3.0 字隔 2.0～3.0	0.2 黒	街区番号は直径6.0mmの円内に記入する。
基本調査点の番号	アラビア数字 横書 ゴシック体 字高 2.0～3.0 字隔 2.0～3.0	0.2 黒	

(整飾)

第3 地籍基本調査図に表示する整飾事項は、次のとおりとし、その表示位置は概ね次の図例によるものとする。

- ① 図郭線
- ② 図郭線の座標値
- ③ 効率的手法導入推進基本調査図の名称
- ④ 座標系記号
- ⑤ 測地系の名称
- ⑥ 地番区域見出図
- ⑦ 左上整理表題 (効率的手法導入推進基本調査図の番号を含む。)
- ⑧ 右下整理表題 (効率的手法導入推進基本調査図の縮尺を含む。)
- ⑨ 精度区分見出図
- ⑩ 隣接図郭番号見出図
- ⑪ 測量の方式

(图 例)

効率的手法導入推進基本調査図上辺

